

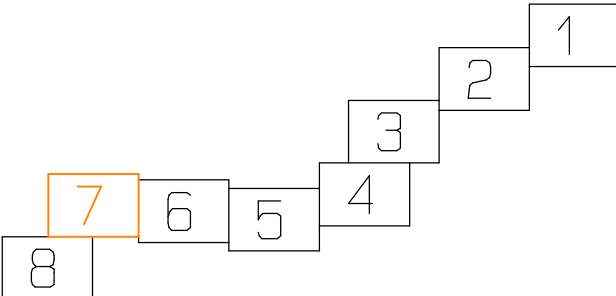
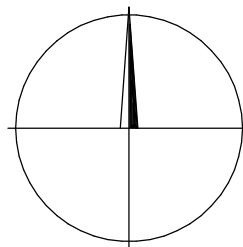
směr Rohatec
směr Veselí nad Moravou

TU 2391 021

TU 2391 022

k.ú. Sudoměřice

KLAD MAPOVÝCH LISTŮ




LEGENDA:

- hranice parcely katastru nemovitostí
- slučková čára
- hranice katastrálního území
- hranice drážního pozemku - SZDC, s.o.
- hranice drážního pozemku - ČD, a.s.
- hranice drážní parcely - SZDC, s.o.
- osa koleje
- pozemek SZDC, s.o.
- 3564 číslo pozemku
- *B číslo vytyčovaného bodu
- hranice drážního pozemku - SZ, s.o.
- predpokládaná změna průběhu vlastnické hranice

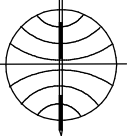
SEZNAM PS, SO :

- PS 01 Kabelizace a vazby na SZZ
- PS 02 Přejezdové zabezpečovací zařízení v km 11,557
- SO 01 Železniční svrsek
- SO 02 Železniční spodek
- SO 03 Železniční přejezd v km 11,557
- SO 04 Elektrická přípojka PZZ

			ČÍSLO SOUPRAVY:
REVIZE Č.	DATUM	ZMĚNA	



SB projekt s.r.o.
Kosárenská 4063/4, 695 01 Hodonín

Katastrální území Sudoměřice, Petrov u Hodonína Svatopluk nad Moravou	Vyhotovil V. Vyskočil, P. Putna	Kontroloval Ing. Svatopluk Štokláška	 zeměměřická kancelář s.r.o. K.V.JOV , Masarykovo nám. 63 tel. 518 611 666 IČO - 253 287 27
Investitor Objednavatel Název zakázky :	Správa železnic, s.o., Dlážděná 1003/7, Nové Město, 1000 Praha 1 SB Projekt s.r.o., Kosárenská 4063/4, 695 01 Hodonín 1		
Odstranění TOR na přejezdu P8146 v km 11,557 trati Rohatec - Veselí nad Moravou		Část: 1.4	Zakázka č. 158/2020
Geodetický podklad		Příloha: 2.7	Datum 12/2020
Koordináční vytyčovací výkres			Výškový syst. Bpv
			Meritko 1 : 1000